



**КОМИТЕТ ИМУЩЕСТВЕННЫХ ОТНОШЕНИЙ
АДМИНИСТРАЦИИ ПЕРМСКОГО МУНИЦИПАЛЬНОГО ОКРУГА**

РЕШЕНИЕ
о размещении объектов № 2890

Пермский край
Пермский округ

24.09.2024

Комитет имущественных отношений администрации Пермского муниципального округа разрешает Акционерному обществу «Газпром газораспределение Пермь» (ИНН 5902183841, ОГРН 2125902017723, почтовый адрес: 614000, г. Пермь, ул. Петропавловская, 43)

размещение объекта «Газопровод давлением до 1,2 Мпа, для размещения которого не требуется разрешения на строительство»

на землях муниципальной собственности

на срок 1 год

Местоположение: Пермский край, м.о. Пермский, п. Протасы, ул. Майкорская, д. 7

Приложение: схема предполагаемых к использованию земель или части земельного участка.

Особые условия использования:

1. При размещении объекта учесть параметры ширины проезда улично-дорожной сети, во избежание сужения полосы отвода дороги.
2. Получение разрешения на производство земляных работ.

Председатель комитета



(подпись, печать)

Е.А. Демидова

Схема предполагаемых к использованию земель или части земельного участка

Объект: Газопровод давлением до 1,2 Мпа, для размещения которого не требуется разрешения на строительство
 Местоположение: расположенных по адресу: Пермский край, м.о. Пермский, п. Протасы, ул. Майкорская, д. 7

Каталог координат, м

Площадь земель или части земельного участка, кв.м.: 284


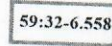




Категория земель: земли населенных пунктов


Вид разрешенного использования: -

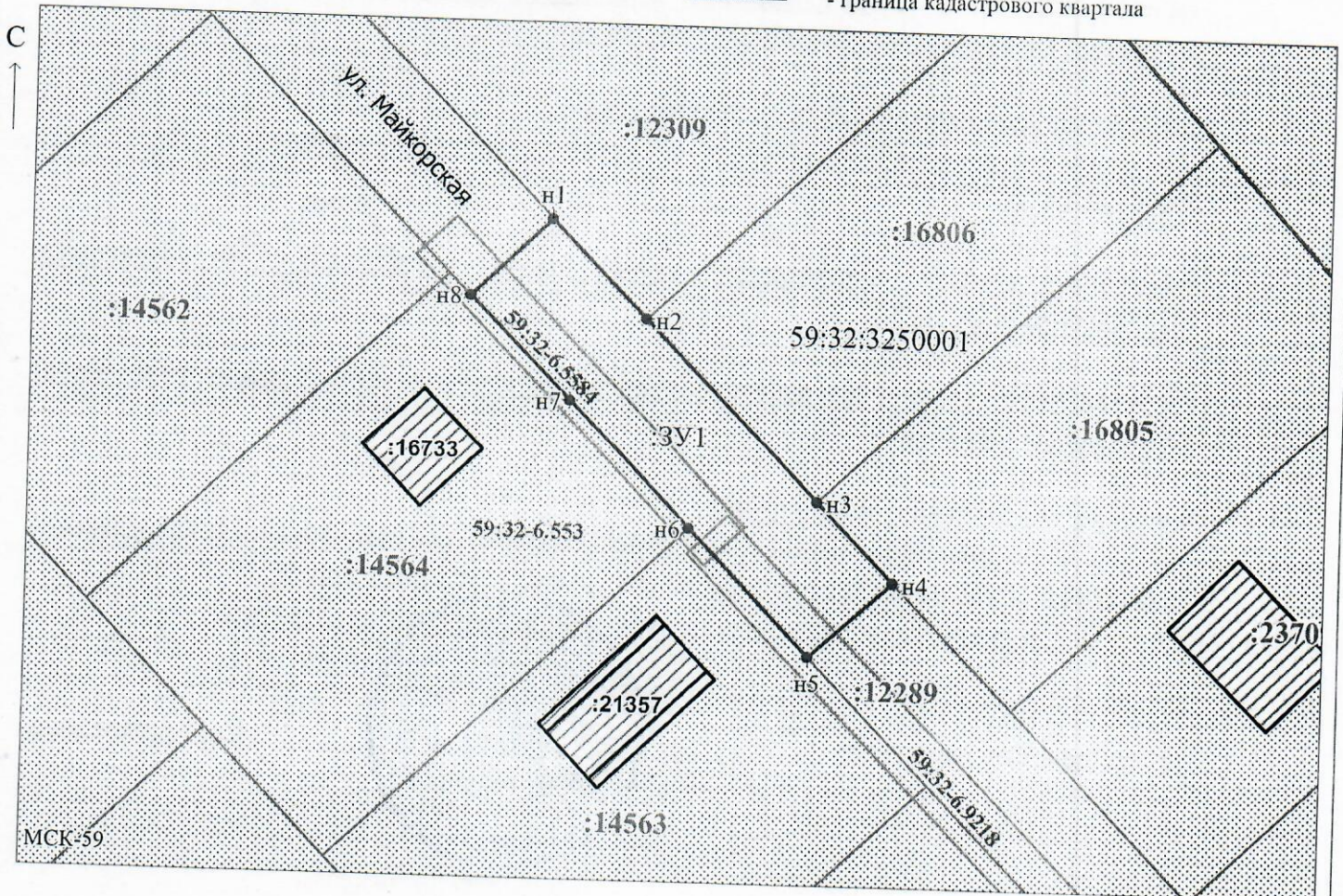
№ точки границы	X	Y
н1	504101.10	2208969.77
н2	504094.09	2208976.62
н3	504081.23	2208989.17
н4	504075.60	2208994.66
н5	504070.22	2208988.74
н6	504079.15	2208980.02
н7	504088.10	2208971.29
н8	504095.52	2208964.04
н1	504101.10	2208969.77

Описание границ смежных землепользователей:
 От точки н1 до точки н2 - земельный участок с кадастровым номером 59:32:3250001:12309
 От точки н2 до точки н3 - земельный участок с кадастровым номером 59:32:3250001:16806
 От точки н3 до точки н4 - земельный участок с кадастровым номером 59:32:3250001:16805
 От точки н4 до точки н5 - земельный участок с кадастровым номером 59:32:3250001:12289
 От точки н5 до точки н6 - земельный участок с кадастровым номером 59:32:3250001:14563
 От точки н6 до точки н8 - земельный участок с кадастровым номером 59:32:3250001:14564
 От точки н8 до точки н1 - земельный участок с кадастровым номером 59:32:3250001:12289

Условные обозначения:

-  - предполагаемый участок земель, на которых планируется размещение объекта
-  - зоны с особыми условиями использования территории, сведения о которых внесены в ЕГРН
-  - обозначение запрашиваемого земельного участка
-  - характерная точка границ земель или части земельного участка
- 59:32:3250001 - номер кадастрового квартала
-  - границы и номер объекта капитального строительства, сведения о которых внесены в ЕГРН
-  - граница кадастрового квартала

 - границы и номер земельного участка, сведения о которых внесены в ЕГРН



Заявитель: _____ / Егошина И.В.
 (подпись, расшифровка подписи)

Масштаб 1:500

МП

(для юридических лиц
и индивидуальных предпринимателей)